



422

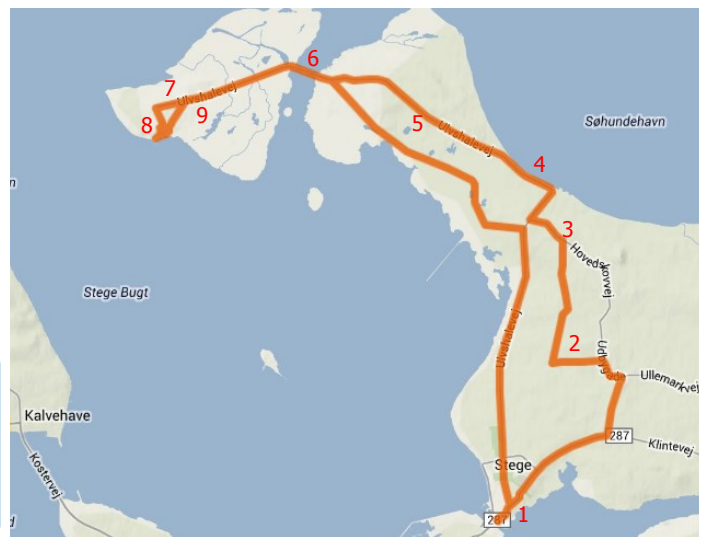
Panoramarute

„Inselhöpfen - entdeckungstour mit der Familie“ ist eine von 26 Panoramarouten im küstennahen Dänemark. Panoramarouten sind Qualitätsradrouten mit Einkehr- und Übernachtungsmöglichkeiten und besonderen Sehenswürdigkeiten. Ausblicke und Einblicke sind die Schlüsselwörter für diese Routen, die Teil des vom EU-Regionalfonds geförderten Projekts „Powered by Cycling: Panorama“ sind.

DEN EUROPÆISKE UNION

Den Europæiske Fond
for Regionaludvikling

Vi investerer i din fremtid



Inselhöpfen - entdeckungstour mit der Familie: 29 km

Diese Panoramaroute heißt Eis am Strand, Sinnesspiele im Wald, lange Strandwiesen, windgebeugte Bäume und beschauliches Nyord mit Gassen, Galerien und gutem Essen. Auf ruhigen Landstraßen erkunden Sie die schöne Landschaft von Nordwest-Møn. Die Tour ist barrierefrei für Handradfahrer und mit der Route „Die süße Tour“ auf insgesamt 42 km kombinierbar.

Wohin die Tour Sie führt...

Die Tour kann an jedem beliebigen Ort gestartet werden. Wir haben als Ausgangspunkt die Touristeninformation Møn **in Stege (1)** gewählt. In Stege fahren Sie auf der Storegade vorbei an Møns Museum mit seinen auch für Kinder geeigneten wechselnden Ausstellungen, schönem Spielplatz und Museumsladen. Weiter geht es vorbei am „Mølleporten“, dem mittelalterlichen Stadttor von Stege, und der mit Hinweistafeln versehenen Festungsanlage Stege Vold. Von hier fahren Sie auf dem Klintevejen nach Udby, einem schmucken Dorf mit kleinen Ständen am Straßenrand und Dorfteich. Achten Sie auf das ökologische Tanghaus. Am Dirkvej geht es links ab durch den Wald von Udby/Stege, einen jungen, für Freizeit- und Erholungszwecke gut erschlossenen Forst. Gleich hinter dem Hof **Mosehældegård (2)** haben Sie einen schönen Blick über die Bucht von Stege mit der Königin-Alexandrine-Brücke und die Inseln Lindholm, Tyreholm und Nyord in der Ferne. In der Galerie **Galleri Warrer (3)** können Sie sich an Kunst, Kaffee und Kuchen laben.

Ulvshale (4) steht für kleine Straßenstände, Radeln am Strandwall mit Meeresblick, Eis im Strandcafé, Wind und Meer. Die Halbinsel Ulvshale besteht aus Strandwällen aus Sand, Kies und vor allem Feuerstein, die das Meer von Møns Klint abgetragen und hier abgelagert hat. Ulvshale ist Møns größte Ferienhaussiedlung. Wenn Sie sich für die Erkundung der schönen Umgebung mehr Zeit nehmen möchten, ist eine Übernachtung im Ulvshale B&B oder auf Ulvshale Camping zu empfehlen.

Der Wald von Ulvshale steckt voller Erlebnispotenzial. Das **Naturcenter Ulvshalegård (5)** ist idealer Ausgangspunkt für eine Tour auf dem Sinnenpfad. Suchen Sie den Klangstein und lassen Sie ihn durch Ihren Mund seine Geschichte erzählen. Der Sinnenpfad führt Sie auch an einer Schanze vorbei, die während der Englandkriege (1801-14) angelegt wurde und heute ein schönes Naturgebiet mit Strandwiesen und grasenden Rindern ist. Die Tour geht weiter auf

dem Ulvshalevej durch den Wald, bis sich die Landschaft unvermittelt zum Ulvshaleløbet und zur **Nyord-Brücke (6)** öffnet. Die langgestreckten Strandwiesen auf der einen Seite der Brücke werden mehrmals im Jahr überschwemmt und gehören zu einem großen Vogelschutzgebiet. Vom Vogelturm blicken Sie über die Wiesen, den Ulvshaleløbet und Møn. Die Strandwiesen werden von einer großen Moräneanhäufung mit hartem Anstieg abgelöst. Hier liegt eine Picknickhütte, **Børges Markhus (7)**, mit einer historischen Ausstellung über die Landwirtschaft der Insel und Aussicht in alle Himmelsrichtungen.

Nyord Landsby (8) erreichen Sie über den Nyordvej. Dieses Dorf mit seinen gepflegten Häusern, alten Höfen und seiner achteckigen Kirche, Møllestangen, dem kleinsten Museum Dänemarks, und den hübschen Läden und Galerien ist unbedingt einen Besuch wert. Im Lollesgaard oder Noorbohandelens Café können Sie zu Mittag essen oder im Hafen an einem der Tische/Bänke Picknick machen.

Auf dem Rückweg passieren Sie das **Naturcenter Hyldevang (9)** mit barrierefreiem Sinnengarten, Unterständen, Naturspielplatz, barrierefreier Vogelplattform und Picknickhütte mit Ausstellungen. Die Tour geht zurück über die Nyord-Brücke. Kurz dahinter biegen Sie in den Telefonstien, einen Kies- und Waldweg, der sich leider nicht für Fahrräder mit Anhänger eignet (Ulvshalevej benutzen!). Erst geht es im Wald an Ferienhäusern vorbei, dann an Heide und Vedelen, bis Hegnede Bakke, wo die Asphaltstraße beginnt. Oben auf Hegnede Bakke nehmen Sie den Radwegs rechts nach Stege. Nur 100 m weiter können Sie auf einem kleinen Rastplatz mit Denkerbank verschnaufen und die schöne Aussicht aufs Wasser mit der Königin-Alexandrine-Brücke im Hintergrund genießen. Der Radweg führt durch die Hügellandschaft neben dem Ulvshalevej direkt nach Stege, wo Sie von den verführerischen Düften aus der Keksfabrik Bisca empfangen werden und sich auf das schöne Mittelalterstädtchen Stege freuen können.

Weitere lohnenswerte Ziele:

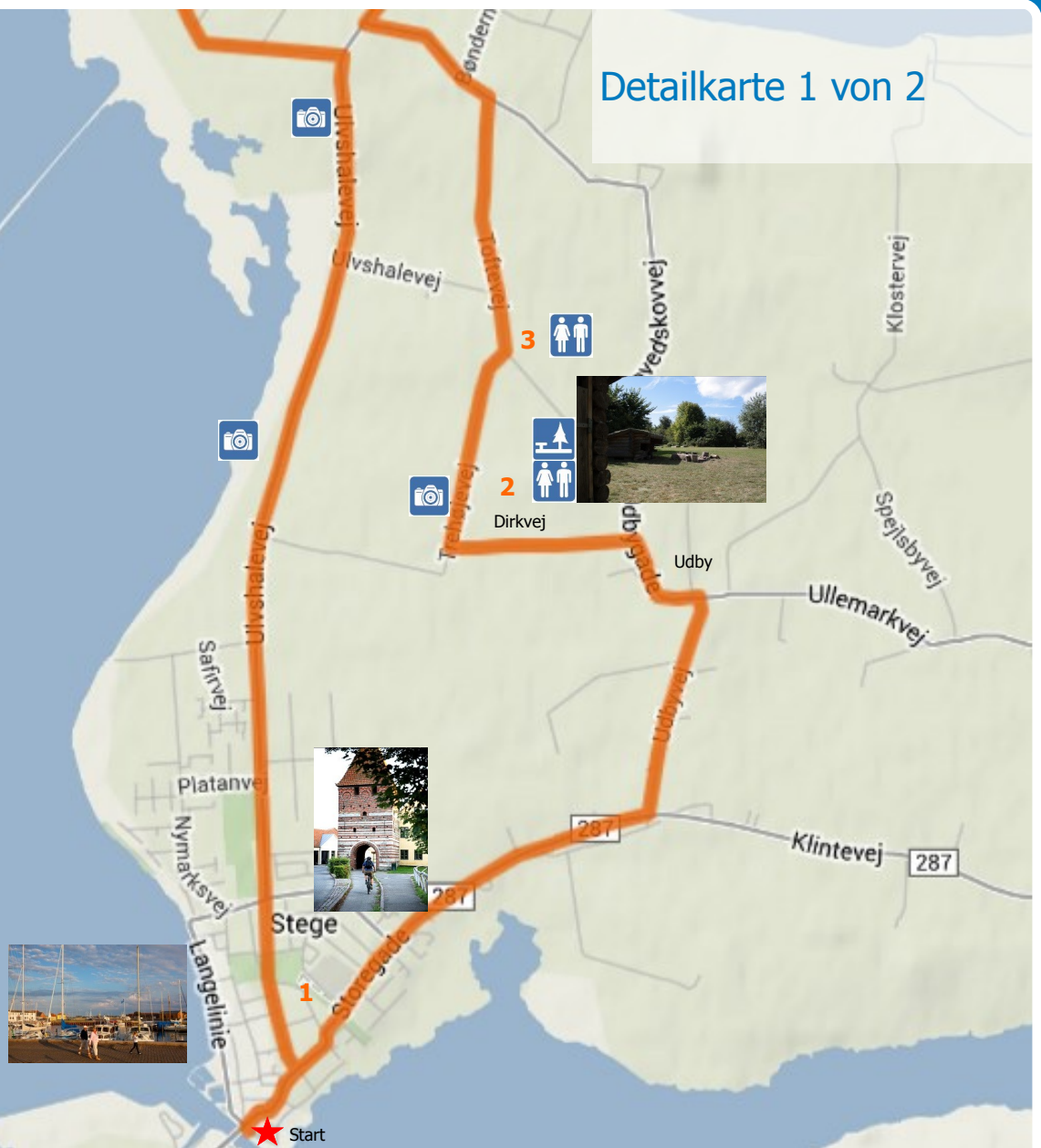
- (1) Møns Museum facebook.com/Moensmuseum
- (1) Lizas Galerie lizasgallery.com
- (2) Mosehældgård, idealer Ausgangspunkt für Ausflüge. Unterstand, Trockentoilette und Insektenhotel!
- (3) Galerie Warrer warrer.dk

Nyord:

- (6) Nyord-Brücke mit Resten der Steinmine
- (8) Lotsenausguck Møllestangen, mit Meerblick und Rastbänken, (8) Noorbo-Hofladen und Senfmühle noorbohandelens.dk, (8) Runas, Unikatschuck in Glas und Silber runas.dk, (8) Nyord Naturprodukte (Laden) kultivatordsyd.dk, (8) Lille bod, Nyord Dorfkiosk mit lustigen Souvenirs (9) Naturcenter Hyldevang nyord.info



Eine Radtour für die ganze Familie



Open Street Map, Naviki

Übernachtung und Touristeninformation

Ulvshale B&B ulvshale-bb.dk
 Ulvshale Strandcamping ulvscamp.dk
 Nyord Bed & Breakfast nyord-bb.dk
 Hovedskovgaard B&B hovedskovgaard.dk
 Ølholm B&B Tel. +45 25 53 10 44
 Skovsgård B&B skovsgaard-moen.dk
 Hotel Stege Nor stegenor.dk
 Motel Stege motel-stege.dk
 Møn Touristeninformation visitmoen.dk

Gaststätten


Galleri Warrer warrer.dk
 Strandcafeen, Ulvshale Strand, Tel. +45 55818503
 Lolles Gård lolles.dk
 Noorbohandelen noorbohandelen.dk
 David's Café davids.nu
 Bryghuset Møn bryghusetmoen.dk
 Slagter Stig/Støberiet slagterstig.dk/stoeberiet
 Café Frederik VII cafefrederikvii.dk
 Kaffehuset Møn kaffehusetmoen.dk
 In Stege gibt es außerdem diverse Pizzerien, Ha-fengrill und ein chinesisches Restaurant.

Fahrradverleih: Fri Bike Shop, Storegade 91, 4780 Stege, ca. 1 km von der Touristeninformation Møn entfernt.

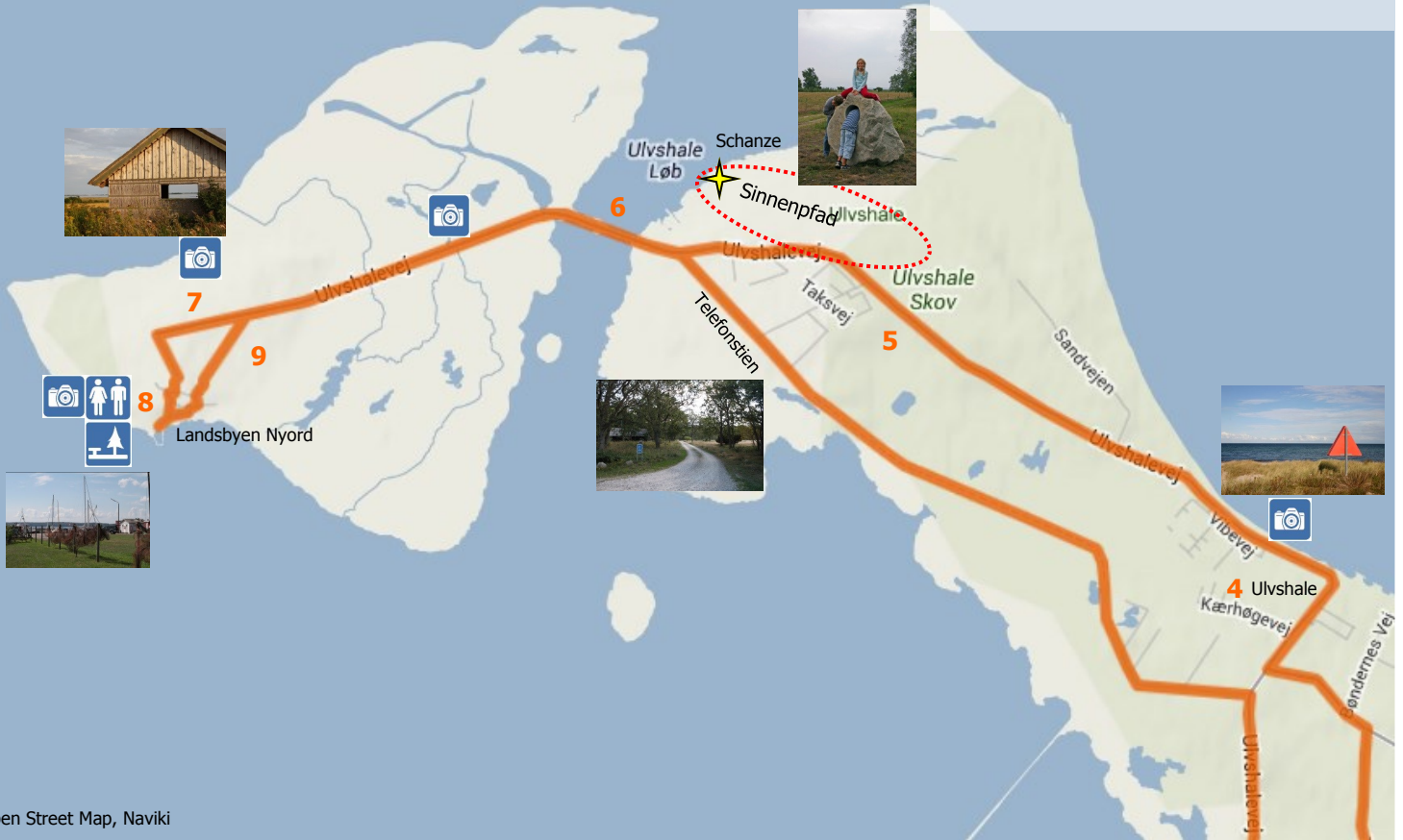
Verkehr: Asphaltierte Landstraßen mit wenig Verkehr. Telefonstien: Kies- und Waldweg (schwer mit Anhänger)
 Max. 3 % Gefälle/Steigung
 Effektive Fahrzeit bei 11 km/h (Erw.) 2 Std. 40 Min.
 Effektive Fahrzeit bei 8 km/h (Kinder) 3 Std. 4 Min.



Møllestangen, Nyord



Ulvshale Strand



Open Street Map, Naviki



Børges Picknickhütte, Nyord



Brücke Dronning Alexandrines Bro



Klangstein, Ulvshale