



422

Panoramarute

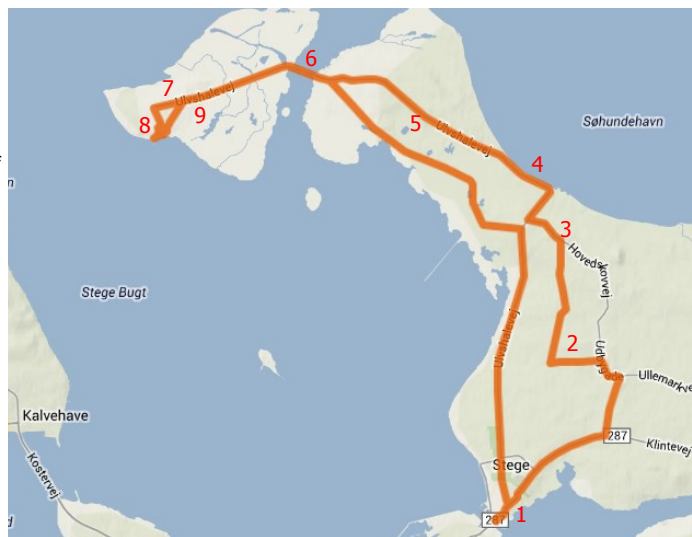
"På opdagelse med familien" er en af 26 Panoramaruter i det kystnære Danmark. Panoramaruter er kvalitetscykelruter med muligheder for bespisning, overnatning og særlige oplevelser. Udsyn og indblik er nøgleord for ruterne, hvorfor de løber til udsigtspunkter og særlige steder i landskabet. Panoramaruterne er en del af projektet "Powered by Cycling: Panorama", støttet af EU's regionalfond. Se flere ruter på [visiteastdenmark.dk/cykelruter-panorama](http://visiteastdenmark.dk/cykelruter-panorama).

DEN EUROPÆISKE UNION

Den Europæiske Fond for Regionaludvikling



Vi investerer i din fremtid



## Ø-hop - på opdagelse med familien: 29 km

"Ø-hop - på opdagelse med familien" er is på stranden, sanselige i skoven, langstrakte strandenge, krogede træer og smukke Nyord med snørklede gader, gallerier og god mad. Du føres gennem det smukke nordvestlige Møn ad stille landeveje. Turen er handicapegnet for håndcyklister. Kombiner evt. med ruten "Den søde tur", så turen bliver i alt 42 km.

### Hvor skal vi hen

Turen er her beskrevet med Møns Turistbureau i **Stege (1)** som startsted, men kan påbegyndes et hvilket som helst sted. Fra Stege cykler du ad Storegade og passerer Møns Museum, der har skiftende udstillinger – også for børn, hyggelig gårdsplads og museumsbutik. Turen fortsætter forbi "Mølleporten", Steges historiske middelalderbyport, og Stege Vold, hvor skilte informerer om fæstningsanlægget. Herfra videre via Klintevejen mod Udby, en fin lille landsby med små boder ved vejkanterne og gadekær. Prøv at få øje på det økologiske tanghus. Ved Dirkevvej drejes til venstre, og turen går nu igennem Udby/Stege skov, en ny skov med forskellige naturoplevelser. Lige efter **Mosehældgård (2)** er der et smukt kig ud over Stege Bugt med Dronning Alexandrines Bro og øerne Lindholm, Tyreholm og Nyord i det fjerne. Hos **Galleri Warrer (3)** kan der tankes op med kreative indtryk og sødt til ganen i galleriets udstilling, butik eller café.

**Ulvshale (4)** er små vejboeder, cykeltur langs strandvolden med kig til havet, is ved strandcaféen, vind og hav. Halvøen Ulvshale er opbygget af strandvolde bestående af sand, grus og især flintesten, som havet har hølvet af Møns Klint og ført hertil. Ulvshale er Møns største feriehusområde. Ønsker du god tid til at gå på opdagelse i de smukke naturområder, kan en overnatning hos enten Ulvshale B&B eller Ulvshale Camping anbefales.

Ulvshale skov tilbyder sjove skovoplevelser for store og små.

**Naturcenter Ulvshalegård (5)** er et oplagt startsted for en tur rundt på Sansestien. Prøv om du kan finde klangstenen og høre stenen fortælle sin historie igennem din mund. Sansestien fører dig også helt ud forbi skansen, der blev opført under Englandskrigene (1801-14) og som i dag henligger som et skønt naturområde med strandenge og græssende kvæg.

Turen fortsætter ad Ulvshalevej igennem skoven, indtil landskabet uventet åbner sig mod Ulvshaleløbet og **Nyord-broen (6)**. På den

anden side af broen breder de langstrakte strandenge sig. De oversvømmes flere gange årligt og er en del af et stort fuglereservat-område. Fra toppen af fugletårnet er der et flot kig ud over engene, Ulvshaleløbet og Møn. Strandengene afløses af en stor moræneknold, og nu skal der trampes i pedalerne for at komme op på toppen. Her er et madpakkehus, **Børges Markhus (7)**, med udstilling om landbruget på øen gennem tiderne og udsigt til alle verdenshjørner.

**Nyord Landsby (8)** nås ad Nyordvej. Landsbyen er absolut et besøg værd med velholdte huse, gamle gårde, den fine ottekantede kirke, Møllestangen, Danmarks mindste museum, og små forretninger og gallerier. Frokosten kan nydes i Lollesgaard eller Noorbohandelens café, og er madpakken smurt hjemmefra, er der flere borde/bænkesæt nede ved den stemningsfulde havn.

På tilbagevejen passeres **Naturcenter Hyldevang (9)**, som er handicapegnet med sansehave, sheltere, naturlegeplads, handicapvenlig fugleplatform og et madpakkehus med udstillinger. Turen går tilbage over Nyord-broen, og kort efter drejes til højre ad Telefonstien, som er en grus- og skovvej og ikke egnet til cykler med anhænger eller oppakning (tag i stedet Ulvshalevej). Først passeres sommerhuse i skoven, så lyngen og Vedelen, indtil du når Hegnede Bakke, hvor asfalten begynder.

På toppen af Hegnede Bakke drejer du ad cykelstien til højre mod Stege. Kun 100 m længere fremme kan du puste ud oven på en hård opstigning på en lille rastepads med en tænkebænk og smuk udsigt over vandet med Dronning Alexandrines Bro i baggrunden. Cykelstien fører dig langs Ulvshalevej direkte til Stege, igennem et kuperet landskab med mange flotte udsigtspunkter. I Stege by mødes du af duften af småkager fra Bisca-fabrikken og et hav af oplevelser i den smukke middelalderby.

### Du kan også opleve:

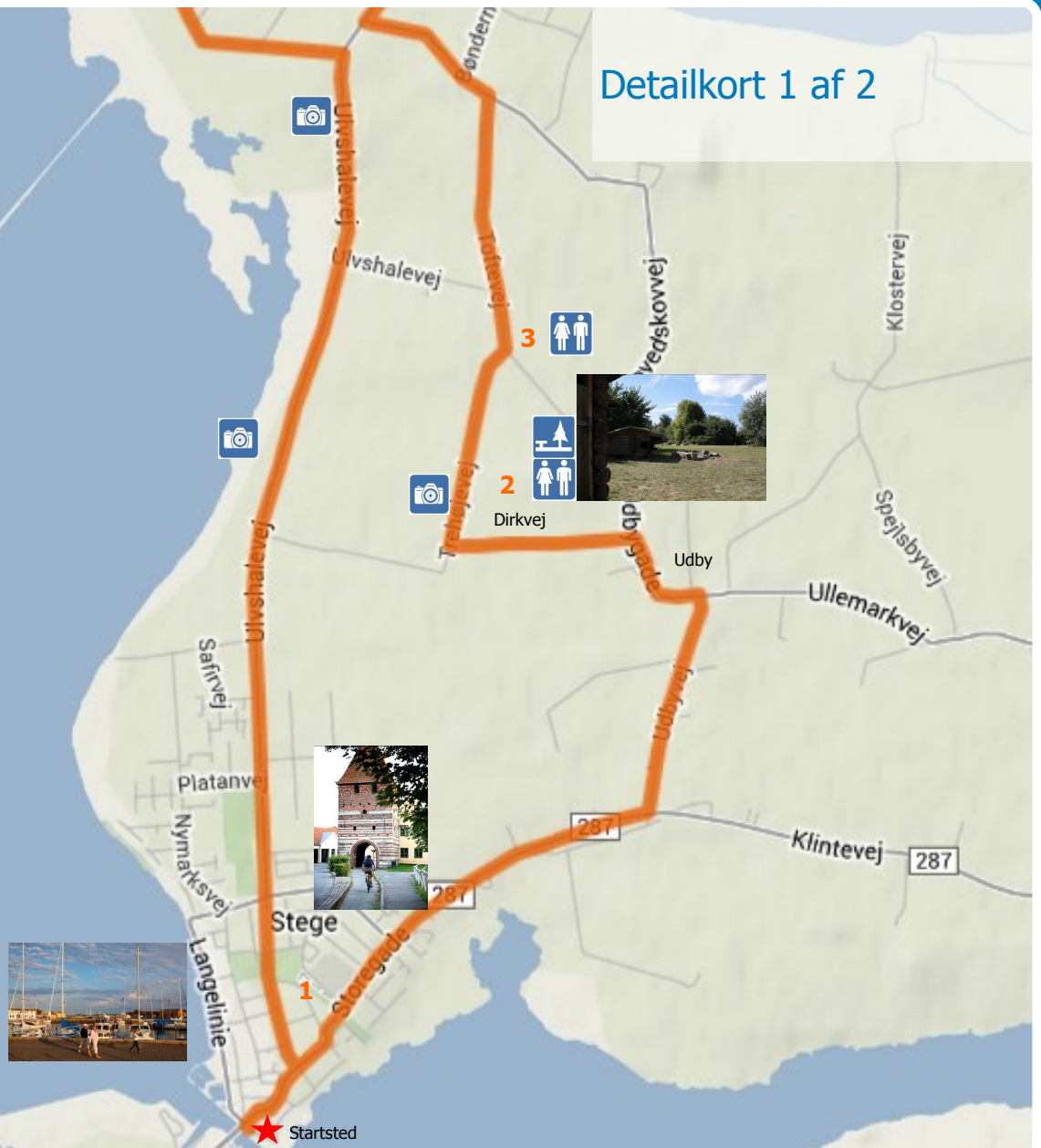
- (1) Møns Museum [facebook.com/Moensmuseum](https://www.facebook.com/Moensmuseum)
- (1) Lizas Gallery [lizasgallery.com](http://lizasgallery.com)
- (2) Mosehældgård, et godt startsted for en udflugt. Shelter, muldtoilet og et insekthotel! Hent folderen "De nye skove ved Stege" på [nst.dk](http://nst.dk)
- (3) Galleri Warrer [warrer.dk](http://warrer.dk)

### Nyord:

- (6) Nyord-broen med resterne af stenminen
- (8) Lodsudkigget Møllestangen, med udsigt over vandet og hvilebænke
- (8) Noorbohandelen og sennepsmøllen [noorbohandelen.dk](http://noorbohandelen.dk)
- (8) Runas, unikasmykker i glas og sølv [runas.dk](http://runas.dk)
- (8) Nyord Naturprodukter (butik) [kultivatorsyd.dk](http://kultivatorsyd.dk)
- (8) Lille bod, Nyord-landsbyens kiosk med sjove souvenirs
- (9) Naturcenter Hyldevang [nyord.info](http://nyord.info)



Hele familien kan cykle med på denne tur



Open Street Map, Naviki

### Overnatning og turistinformation

Ulvshale B&B [ulvshale-bb.dk](http://ulvshale-bb.dk)  
 Ulvshale Strandcamping [ulvscamp.dk](http://ulvscamp.dk)  
 Hovedskovgaard [hovedskovgaard.dk](http://hovedskovgaard.dk)  
 Nyord Bed & Breakfast [nyord-bb.dk](http://nyord-bb.dk)  
 Ølholm B&B tlf. +45 25 53 10 44  
 Skovsgård B&B [skovsgaard-moen.dk](http://skovsgaard-moen.dk)  
 Hotel Stege Nor [stegenor.dk](http://stegenor.dk)  
 Motel Stege [motel-stege.dk](http://motel-stege.dk)  
 Møn turistbureau [visitmoen.dk](http://visitmoen.dk)

### Spisesteder


Galleri Warrer [warrer.dk](http://warrer.dk)  
 Strandcafeen, Ulvshale Strand, tlf. +45 55 81 85 03  
 Lolles Gård [lolles.dk](http://lolles.dk)  
 Noorbohandelen [noorbohandelen.dk](http://noorbohandelen.dk)  
 David's Café [davids.nu](http://davids.nu)  
 Bryghuset Møn [bryghusetmoen.dk](http://bryghusetmoen.dk)  
 Slagter Stig/Støberiet [slagterstig.dk/stoeberiet](http://slagterstig.dk/stoeberiet)  
 Café Frederik VII [cafefrederikvii.dk](http://cafefrederikvii.dk)  
 Kaffehuset Møn [kaffehusetmoen.dk](http://kaffehusetmoen.dk)  
 Desuden er der flere pizzeriaer, havnegrill og kinesisk restaurant i Stege.

**Cykelleje** hos Fri Bike Shop, ligger på Storegade 91, 4780 Stege, ca. ca. 1 km fra Møn turistbureau

**Trafik** Asfalterede landeveje med beskeden trafik.  
 Telefonstien: Grus- og skovvej (minus anhænger)  
 Max 3 % hældning  
 Effektiv cykeltid med 11 km/t (voksne) 2:40 timer  
 Effektiv cykeltid med 8 km/t (børn) 3:40 timer

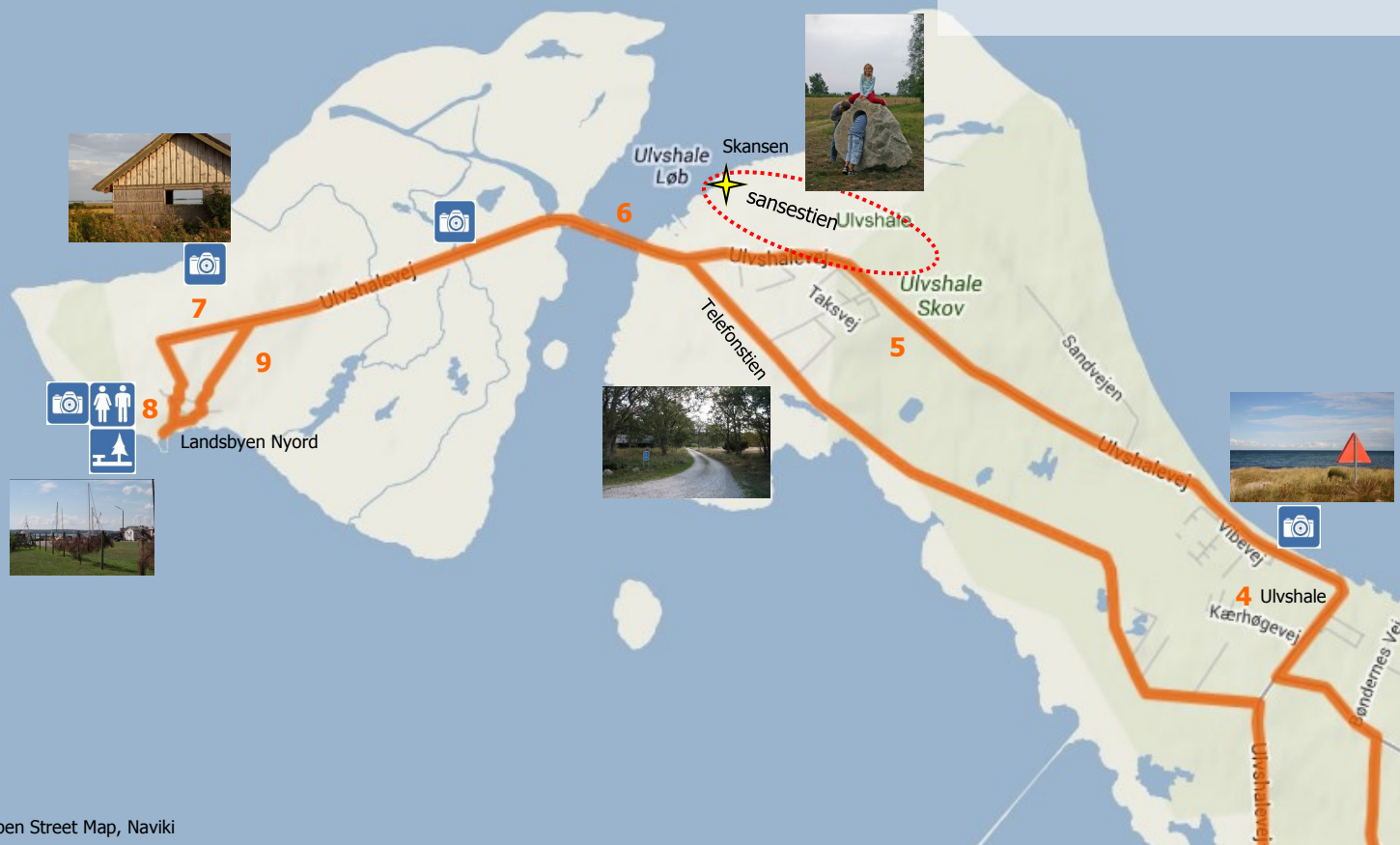


Møllestangen, Nyord



Ulvshale strand

## Detailkort 2 af 2



Open Street Map, Naviki



Børges Madpakkehus, Nyord



Dronning Alexandrines Bro



Klangstenen, Ulvshale